




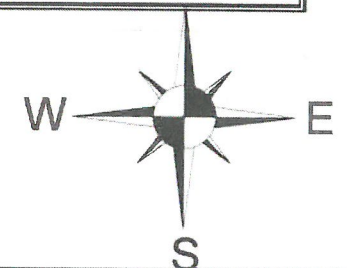


Przebudowa komór na rurociągu magistralnym DN1000  
Projekt zagospodarowania terenu - węzeł zasuw 4  
skala 1:500

MAPA DO CELÓW PROJEKTOWYCH

Obiekt: Gorzów Wielkopolski ul. Kasprzaka dz. nr 1052/1 Województwo: lubuskie Powiat: M. Gorzów Wielkopolski Miasto: Gorzów Wielkopolski Nr jednostki ewid: 086101_1 Identyfikator obrębu: 086101_1.0011_ZAKANALE	Skala: 1 : 500 Układ współrzędnych: 2000/15 Układ wysokościowy: PL-EVRF2007-NH Id. zgłoszenia: WKG-IV.6640.371.2021
Mapę do celów projektowych sporządzono przy wykorzystaniu: 1. Map zasadnicze w skali 1:500, układ 2000/15 – sekcje: 5.184.23.11.3.2 2. Granice i nr działek ewidencyjnych według danych mapy EGiB MODGiK Gorzów Wlkp. z dnia 11.03.2021r.	
Informacje dodatkowe / Legenda: I. ----- zakres pomiaru. II. Nie wyklucza się istnienia w terenie innych nie wykazanych na niniejszej mapie urządzeń podziemnych, które nie były zgłoszone do inwentaryzacji powykonawczej lub nie zostały przekazane przez instytucje branżowe do MODGiK. III. Dla aktualizowanego obszaru nie sprawdzono zapisów ujawnionych w Księgach Wieczystych dotyczących obciążeń służebnościami gruntowymi §80 ust. 6 rozp. MSWiA z dnia 9 listopada 2011r. (Dz.U. 2011 nr 263 poz. 1572) IV. Mapa powstała z mapy numerycznej prowadzonej przez MODGiK i pomiarów bezpośrednich. V. Punkty osnowy geodezyjnej, które podlegają ochronie. Zgodnie z art. 48 pkt 3 ustawy z dnia 17 maja 1989 r. Prawo geodezyjne i kartograficzne, kto (...) niszczy, uszkadza i przemieszcza znaki geodezyjne (...) podlega karze grzywny". VI. Przy sporządzaniu mapy do celów projektowych nie wykonywano czynności związanych z § 31 Rozporządzenia Ministra Rozwoju z dnia 18 sierpnia 2020r. (Dz. U. 2020 poz. 1429). VII. Niniejsza mapa może posłużyć do projektowania budynków w odległości mniejszej lub równej niż 4m, oraz pozwala na usytuowanie innych obiektów budowlanych w odległości mniejszej lub równej niż 3m, w stosunku do granic działek.	
Na mapie do celów projektowych występuje uchwalony Miejscowy Plan Zagospodarowania Przestrzennego przez Miasto Gorzów Wielkopolski, UCHWAŁA Nr XLV/761/2008 RADY MIASTA GORZOWA WLKP. z dnia 17 grudnia 2008 r.	
Data pomiaru w terenie: 25.05.2021r. Data wykonania mapy: 25.05.2021r. Wyk. Inż. Arkadiusz Kozłowski	
Kierownik prac geodezyjnych:  Bartłomiej Grzelak, nr uprawnień: 19882, zakres: 1	Nazwa jednostki wykonawstwa geodezyjnego:  PRO – GEO Arkadiusz Kozłowski ul. Działkowca 12, 66-600 Krosno Odrzańskie NIP 926-162-58-38 REGON 363242420 tel: 509 508 015 e-mail: progeo@poczta.fm

LEGENDA:  
 proj. wodociąg DN800  
 proj. wodociąg Ø315  
 granica działek  
 granica pasa drogowego  
 zakres mapy do celów projektowych



ESKO Consulting Sp. z o.o.  
ul. Sikorskiego 19, 65-454 Zielona Góra  
tel. (68) 451-85-86, fax (68) 451-85-85  
e-mail: sekretariat@esko.org.pl

**ESKO** *Lac. 15.1*  
CONSULTING

Zadanie inwestycyjne:	"Przebudowa komór na rurociągu magistralnym DN1000"		
Obiekt:	WĘZEŁ ZASUW 4		
Adres obiektu:	Działka nr 235/8 obręb 0012 SIEDLICE, Działki nr 1052/2, 1017, 1016 obręb 0011 ZAKANALE		
Stadium projektu:	PROJEKT BUDOWLANY	Załącznik 2	
Branża:	PROJEKT ZAGOSPODAROWANIA TERENU		
Tytuł rysunku:	Projekt zagospodarowania terenu - Węzeł zasuw 4		Skala: 1:500
	Imię i nazwisko:	Numer uprawnień/specjalność:	Podpis/data:
Projektował:	dr inż. Barbara Jachimko	LBS/0090/POOS/12 BRANŻA SANITARNA	16.12.2021r.
Sprawdził:	mgr inż. Andrzej Baczmański	14/93/ZG BRANŻA SANITARNA	16.12.2021r.

Poświadczam, że niniejszy dokument został opracowany w wyniku prac geodezyjnych i kartograficznych, których rezultaty zawiera operat techniczny pozytywnie zweryfikowany. Jednocześnie informuję, że jestem świadomy odpowiedzialności karnej za złożenie fałszywego oświadczenia.	
Identyfikator zgłoszenia prac geodezyjnych	WKG-IV.6640.371.2021
Organ służby geodezyjnej, który otrzymał zgłoszenie	Prezydent Miasta Gorzowa Wielkopolskiego
Wykonawca prac geodezyjnych	PRO - GEO Arkadiusz Kozłowski
Numer oraz data sporządzenia dokumentu zawierającego wynik pozytywnej weryfikacji	Protokół Weryfikacji Nr WKG-IV.6640.371.2021_1 z dnia 06.09.2021r.
Imię i nazwisko oraz nr uprawnień zawodowych kierownika prac	Bartłomiej Grzelak Nr uprawnień 19882